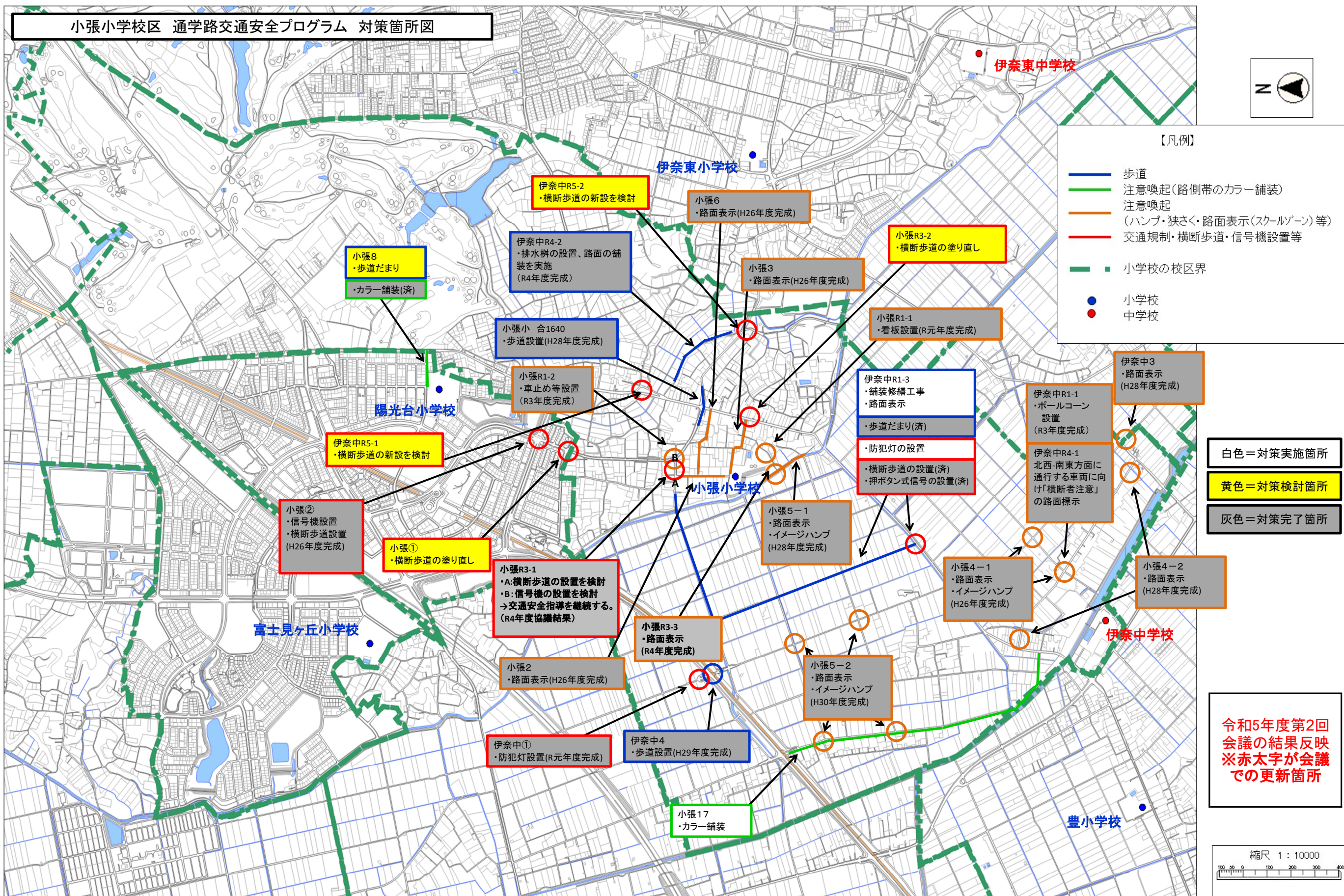
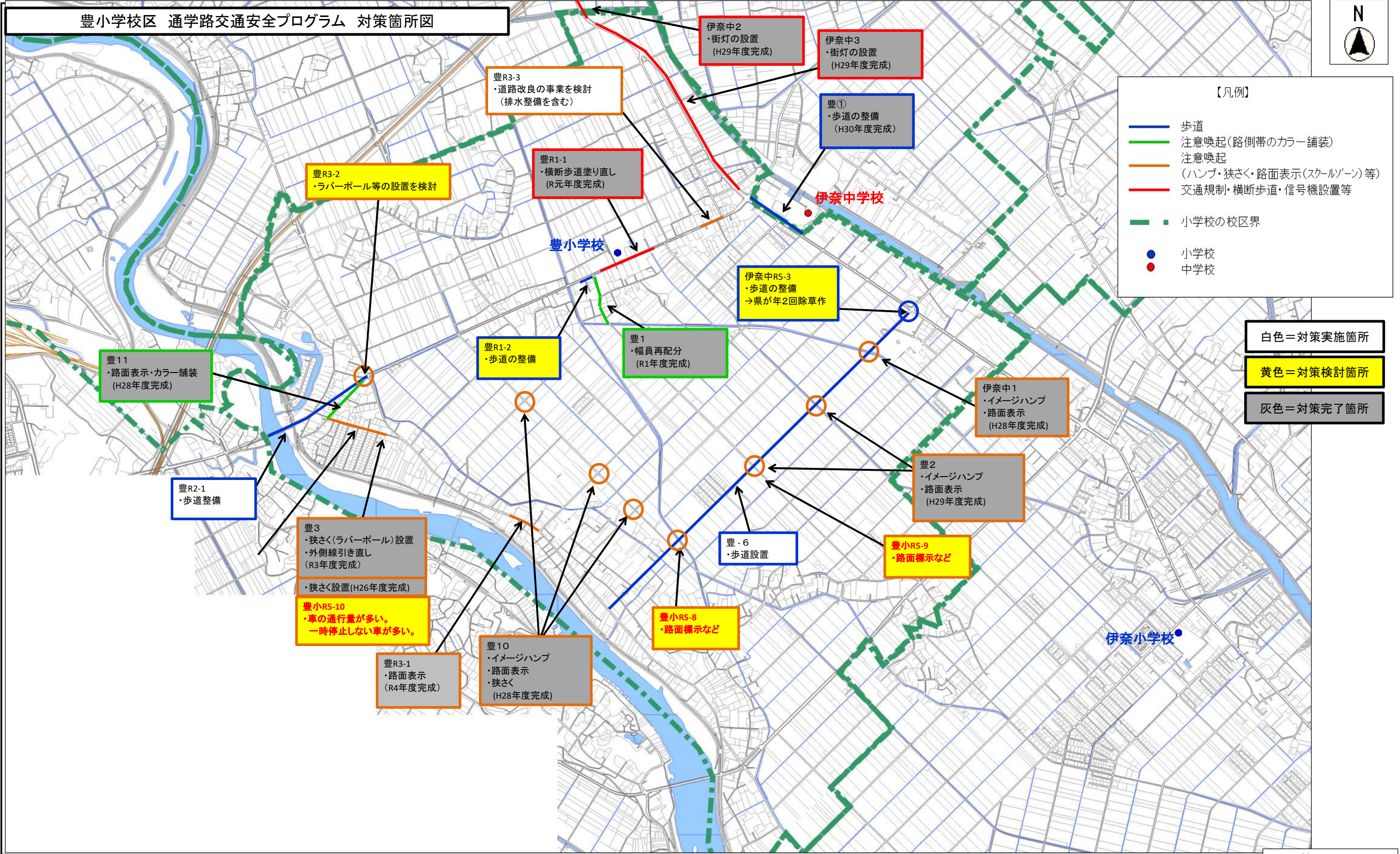


通学路交通安全プログラム 対策箇所図

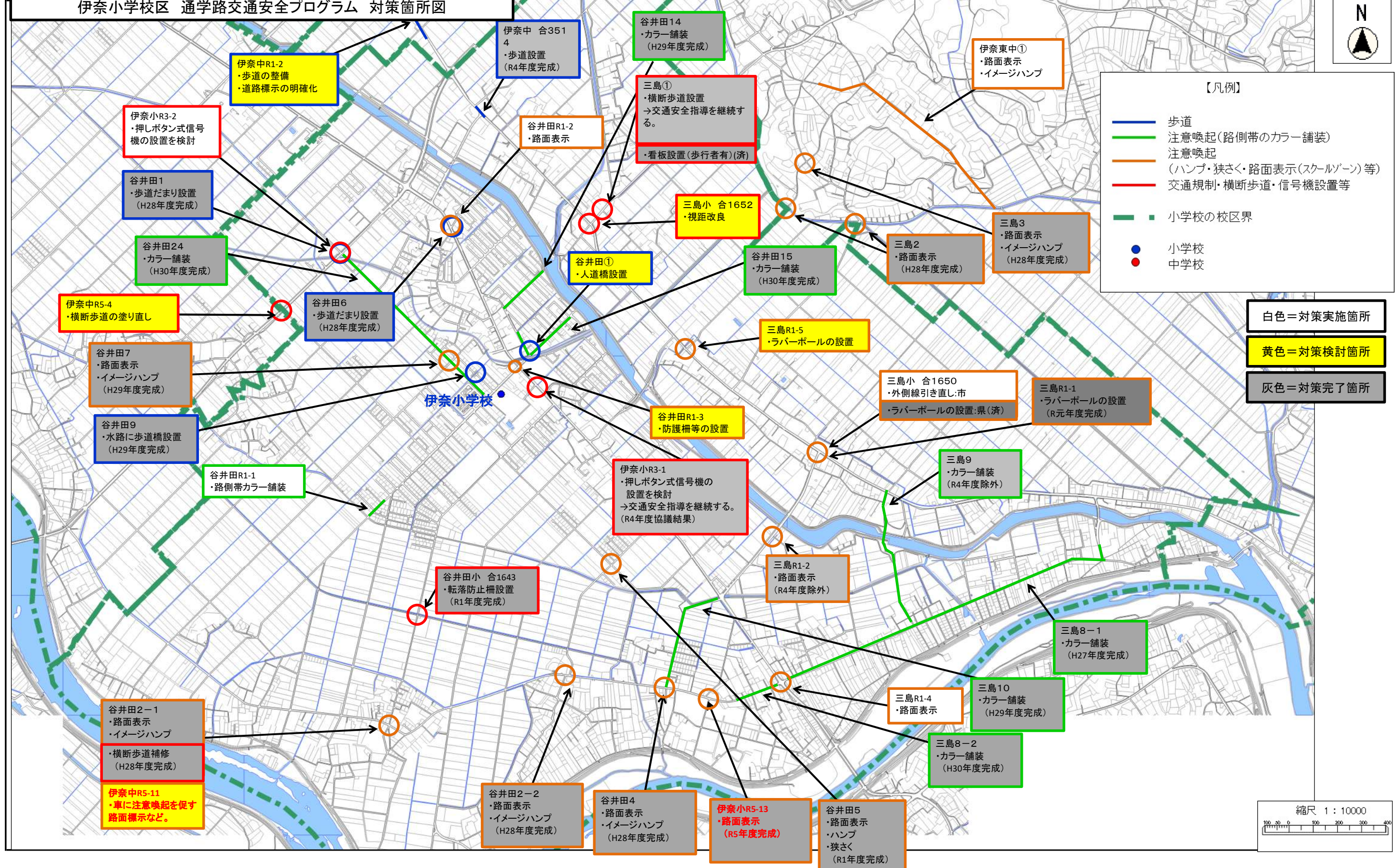
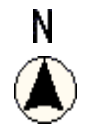
小張小	P2
豊小	P3
伊奈小	P4
伊奈東小	P5~6
谷和原小	P7~8
福岡小	P9
小絹小	P10
陽光台小	P11
富士見ヶ丘小	P12



豊小学校区 通学路交通安全プログラム 対策箇所図

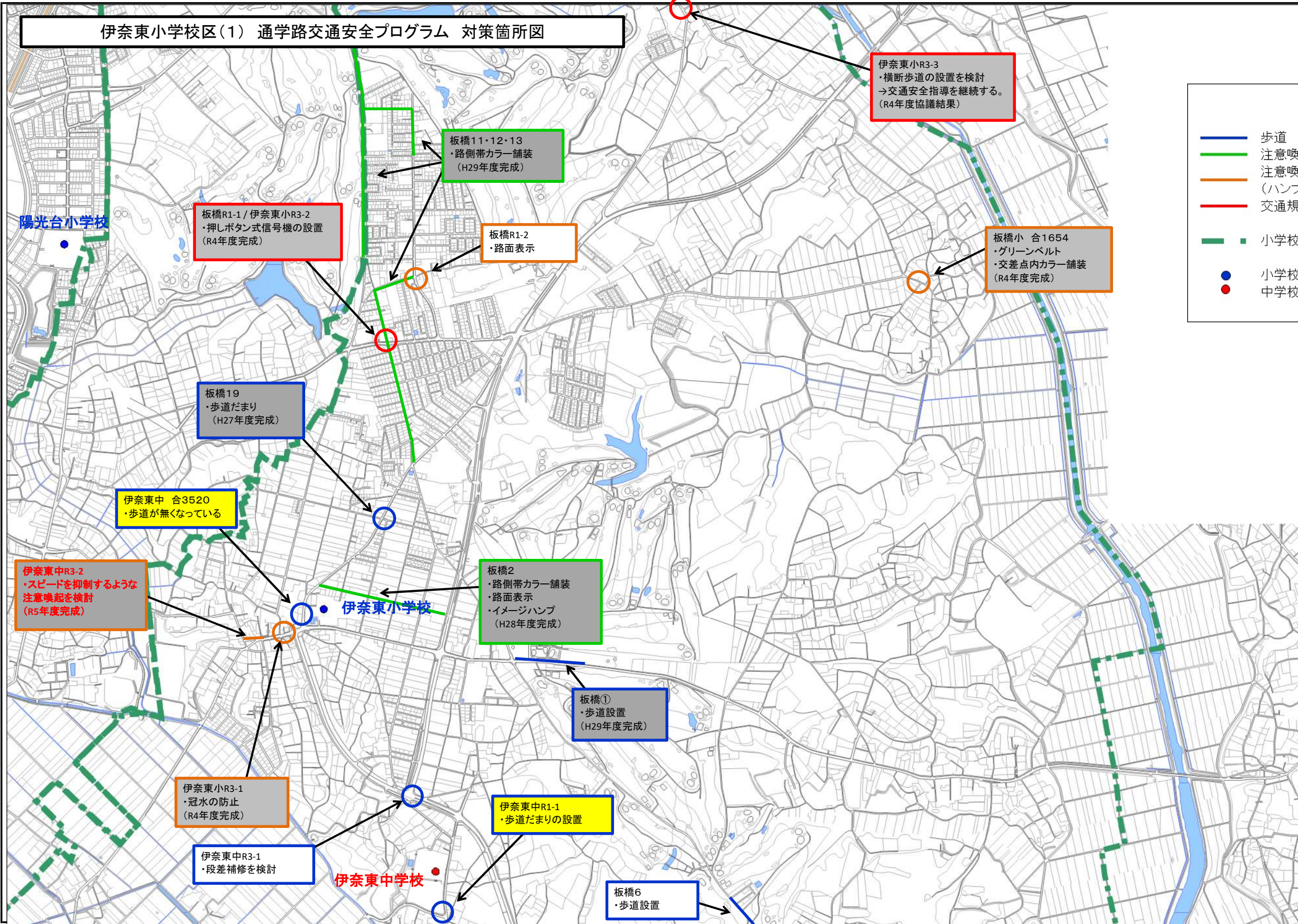


伊奈小学校区 通学路交通安全プログラム 対策箇所図





伊奈東小学校区(1) 通学路交通安全プログラム 対策箇所図



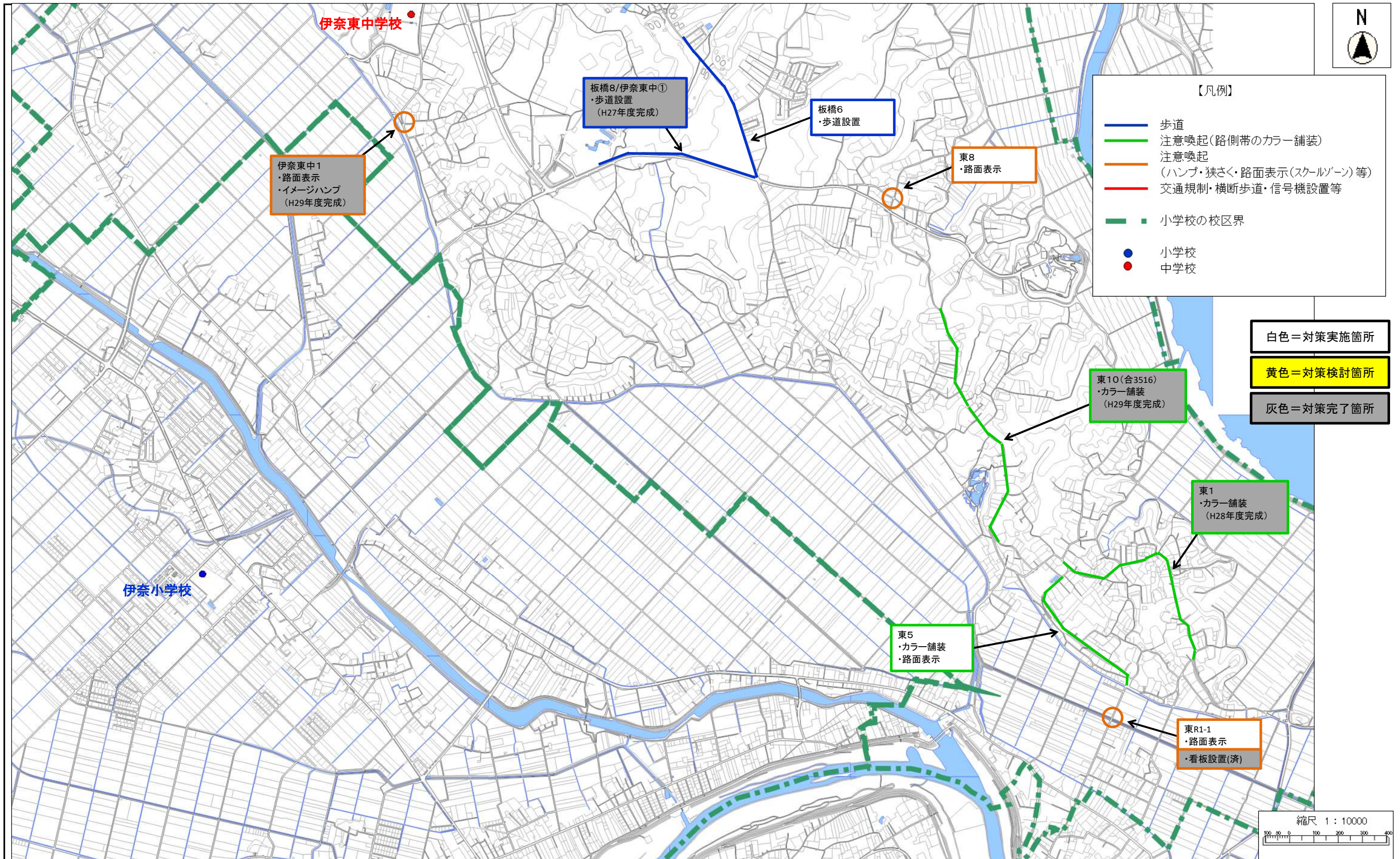
【凡例】

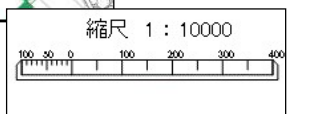
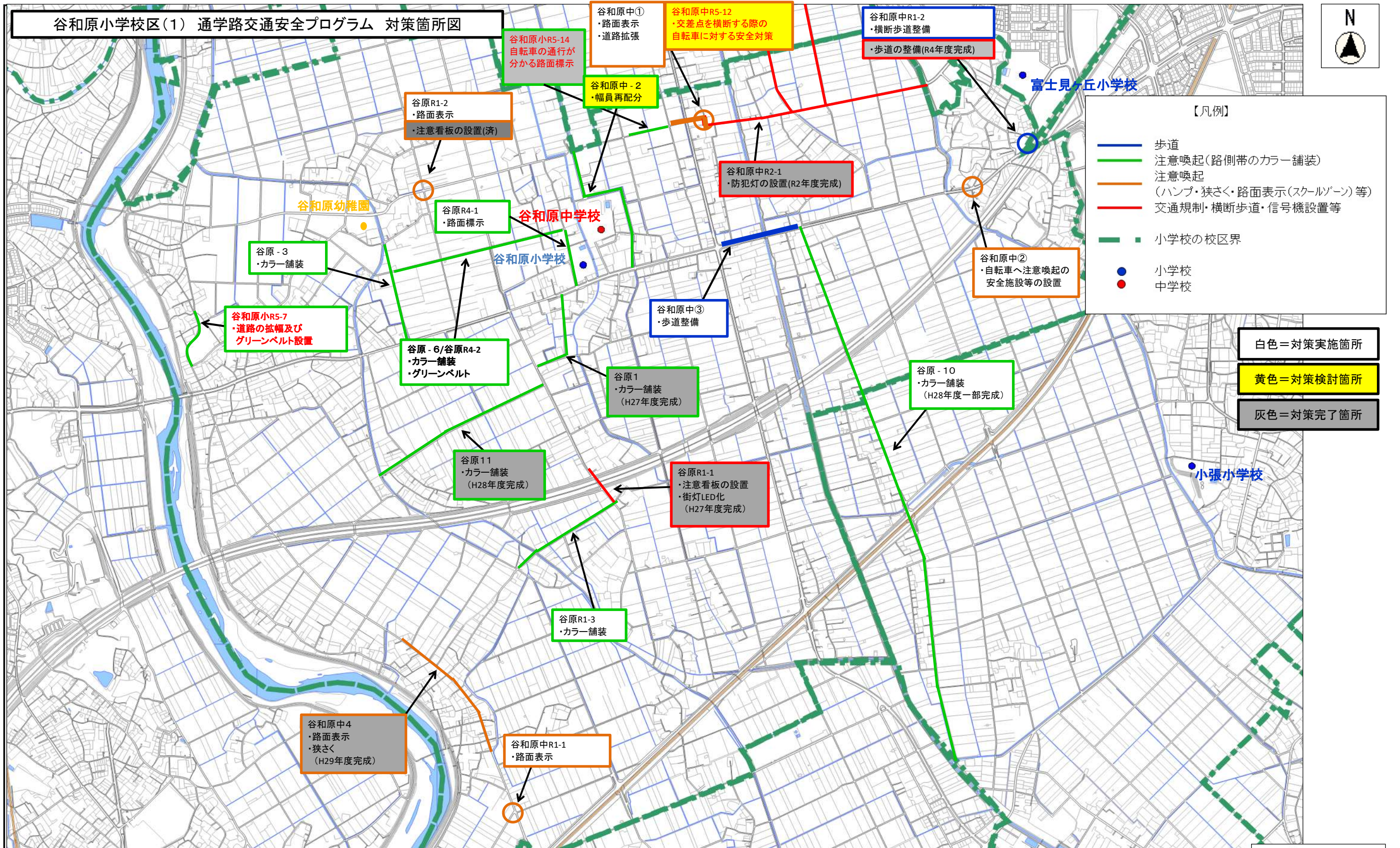
- 歩道
- 注意喚起(路側帯のカラー舗装)
- 注意喚起 (ハンプ・狭さく・路面表示(スクールゾーン)等)
- 交通規制・横断歩道・信号機設置等
- 小学校の校区界
- 小学校
- 中学校

- 白色 = 対策実施箇所
- 黄色 = 対策検討箇所
- 灰色 = 対策完了箇所

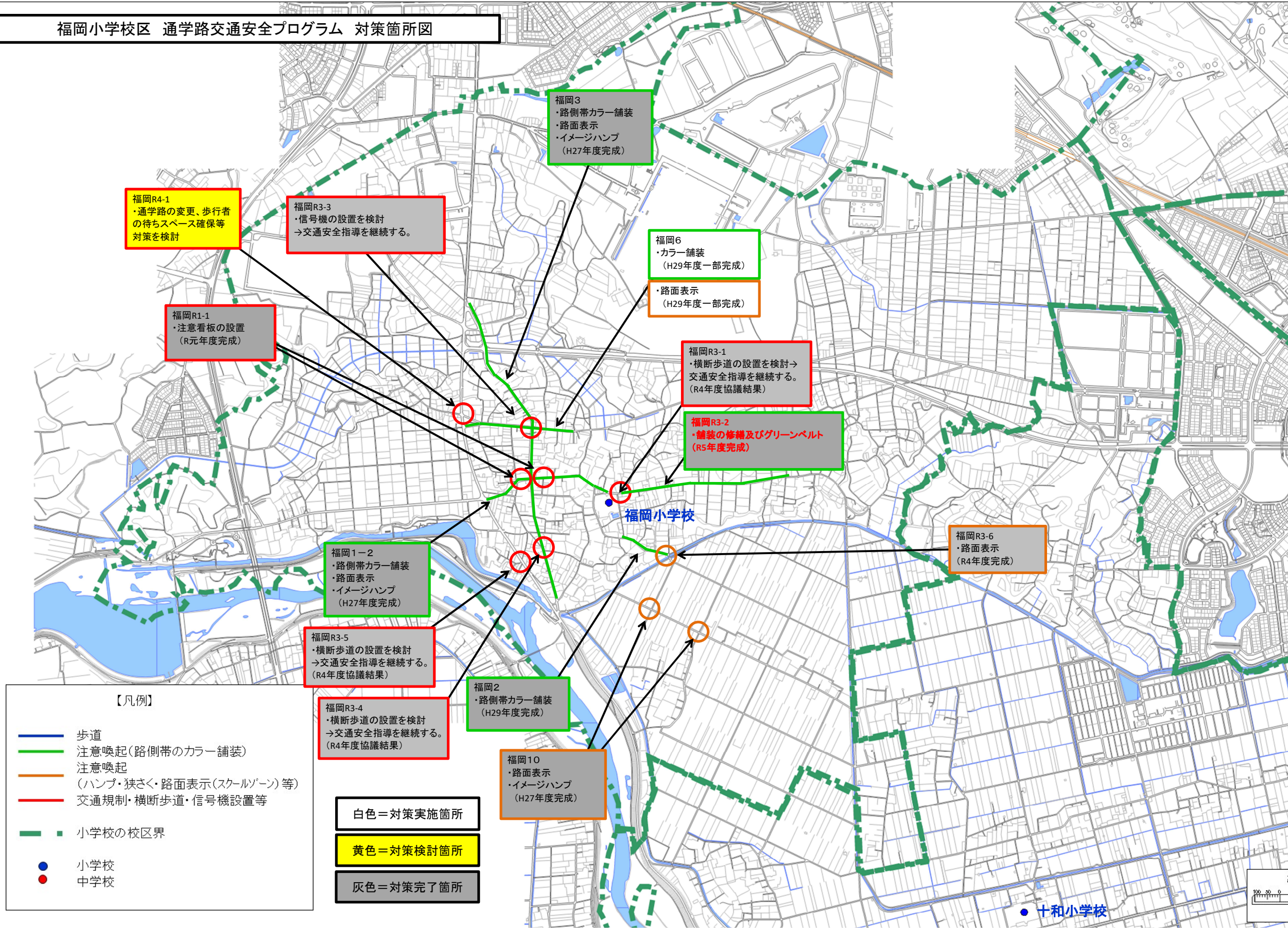
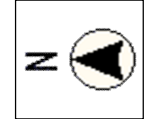


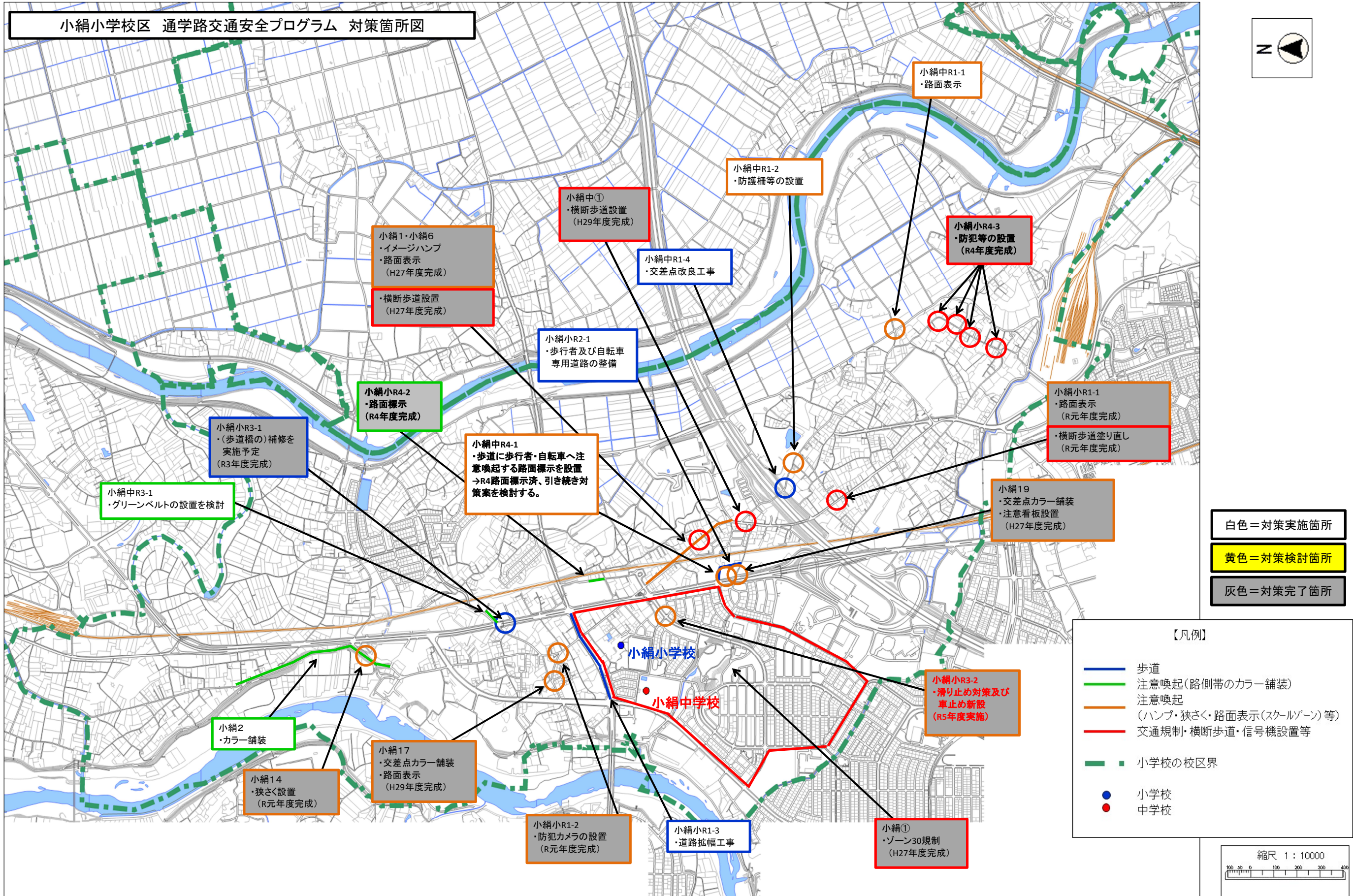
伊奈東小学校区(2) 通学路交通安全プログラム 対策箇所図

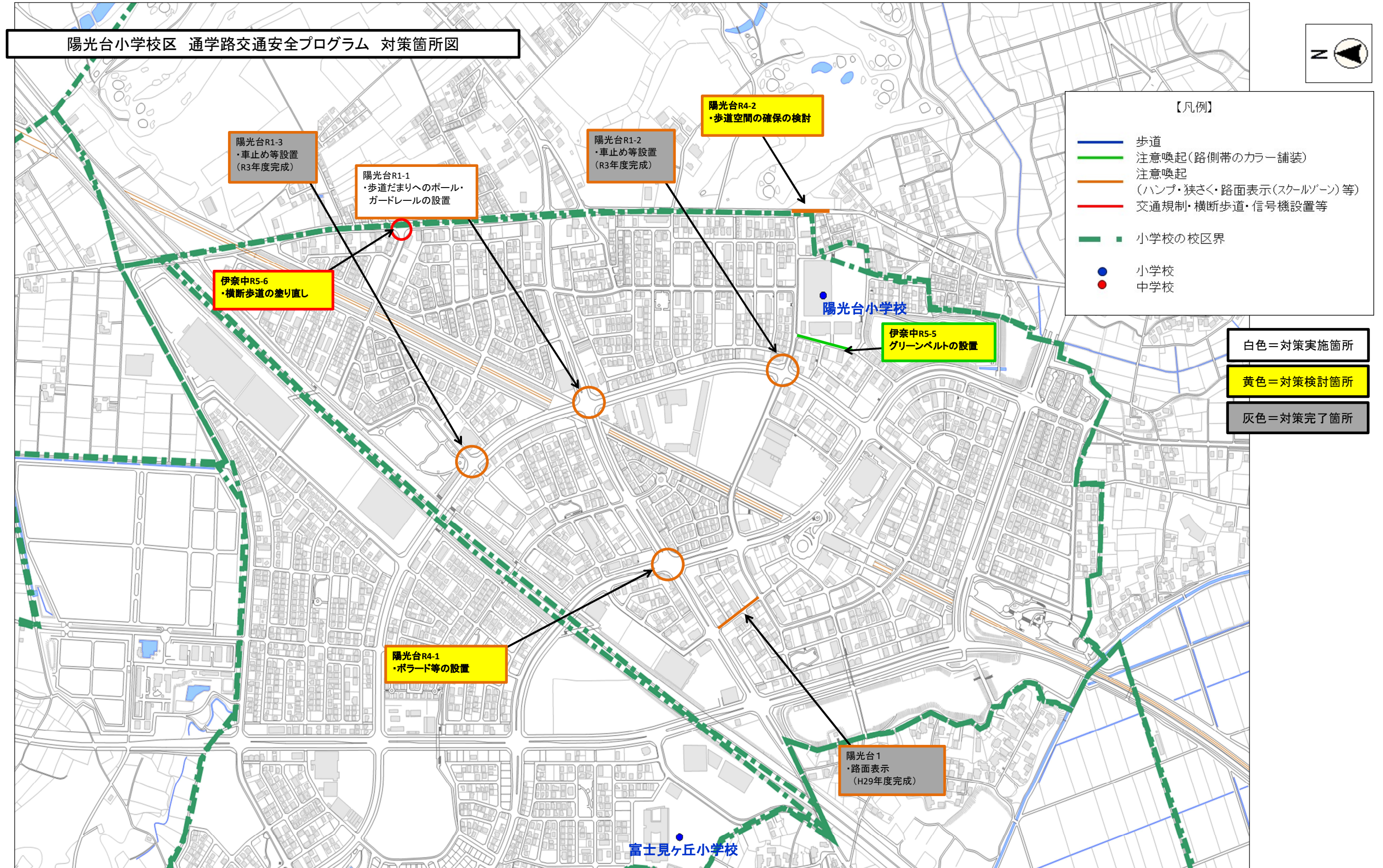




福岡小学校区 通学路交通安全プログラム 対策箇所図







富士見ヶ丘小学校区 通学路交通安全プログラム 対策箇所図

