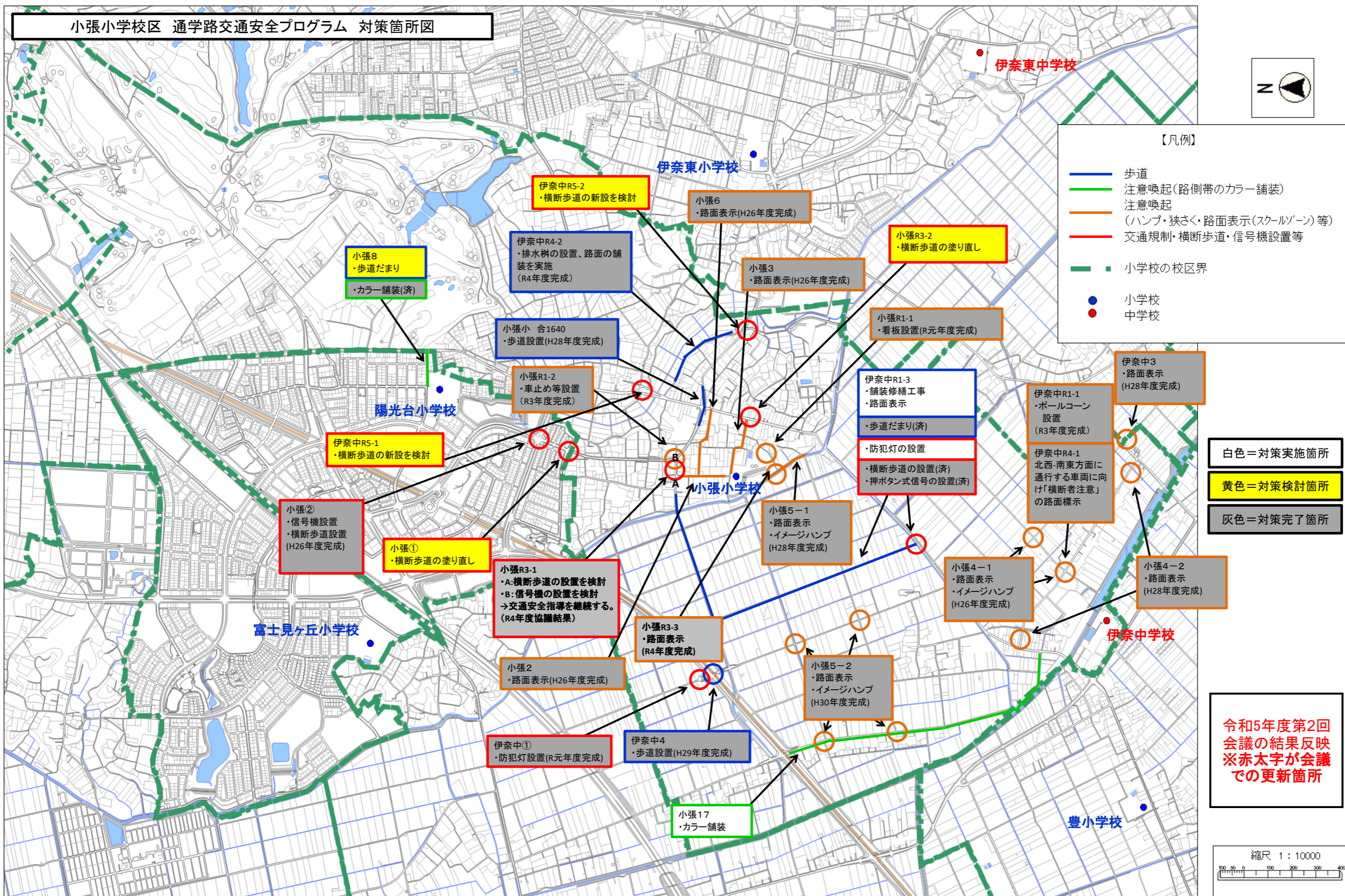
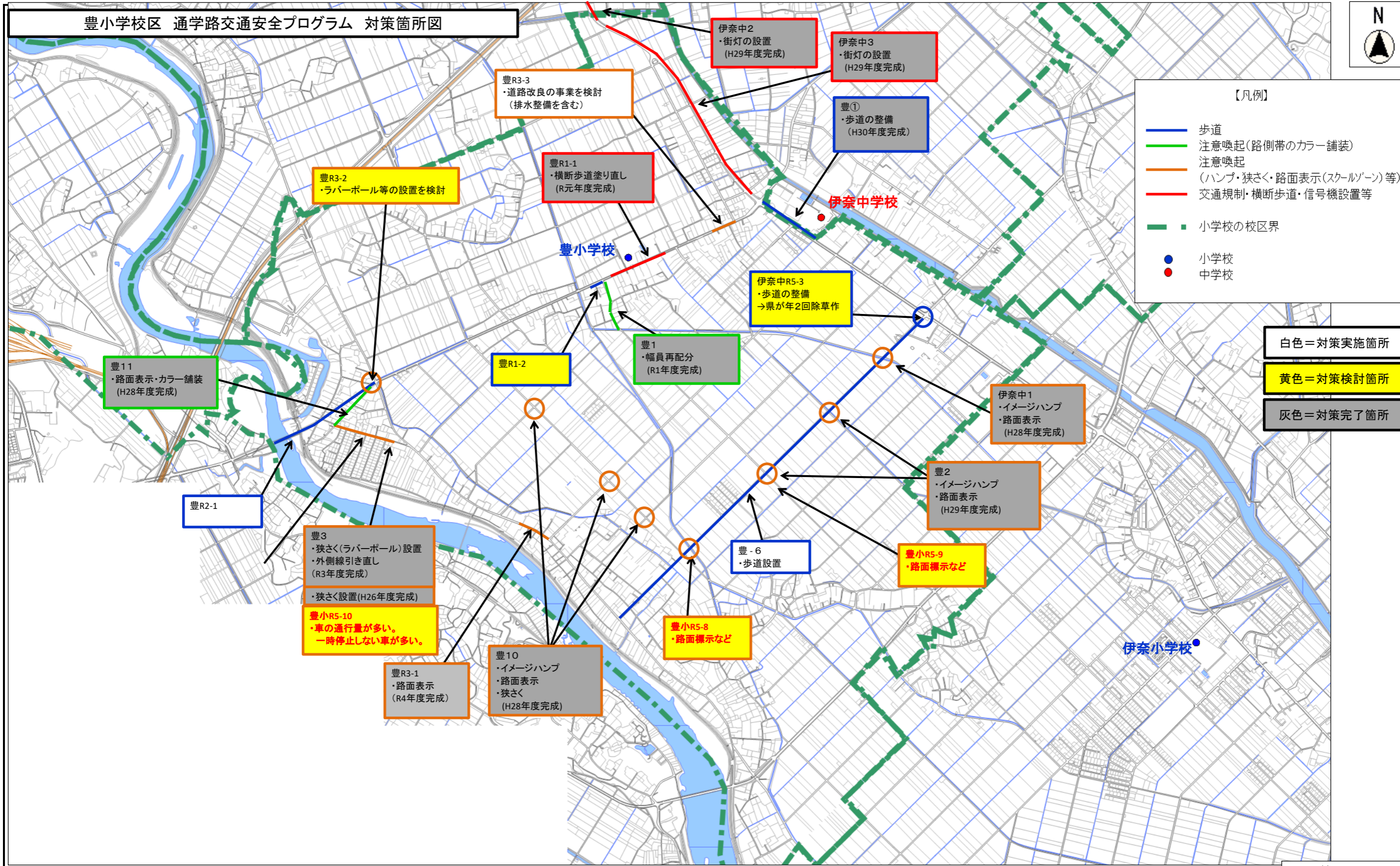
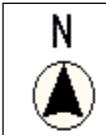


通学路交通安全プログラム 対策箇所図

小張小	P2
豊小	P3
伊奈小	P4
伊奈東小	P5~6
谷和原小	P7~8
福岡小	P9
小絹小	P10
陽光台小	P11
富士見ヶ丘小	P12



豊小学校区 通学路交通安全プログラム 対策箇所図



【凡例】

- 歩道
- 注意喚起(路側帯のカラー舗装)
- 注意喚起
(ハンプ・狭さく・路面表示(スクールゾーン)等)
- 交通規制・横断歩道・信号機設置等
- - - 小学校の校区界
- 小学校
- 中学校

白色＝対策実施箇所

黄色＝対策検討箇所

灰色＝対策完了箇所

豊11
・路面表示・カラー舗装
(H28年度完成)

豊R2-1

豊3
・狭さく(ラバーポール)設置
・外側線引き直し
(R3年度完成)
・狭さく設置(H26年度完成)

豊小R5-10
・車の通行量が多い。
・一時停止しない車が多い。

豊R3-1
・路面表示
(R4年度完成)

豊10
・イメージハンプ
・路面表示
・狭さく
(H28年度完成)

豊R3-2
・ラバーポール等の設置を検討

豊R1-2

豊R1-1
・横断歩道塗り直し
(R元年度完成)

豊1
・幅員再配分
(R1年度完成)

豊小R5-8
・路面標示など

豊-6
・歩道設置

伊奈中R5-3
・歩道の整備
→県が年2回除草

伊奈中2
・街灯の設置
(H29年度完成)

伊奈中3
・街灯の設置
(H29年度完成)

豊①
・歩道の整備
(H30年度完成)

伊奈中1
・イメージハンプ
・路面表示
(H28年度完成)

豊2
・イメージハンプ
・路面表示
(H29年度完成)

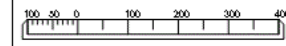
豊小R5-9
・路面標示など

伊奈小学校

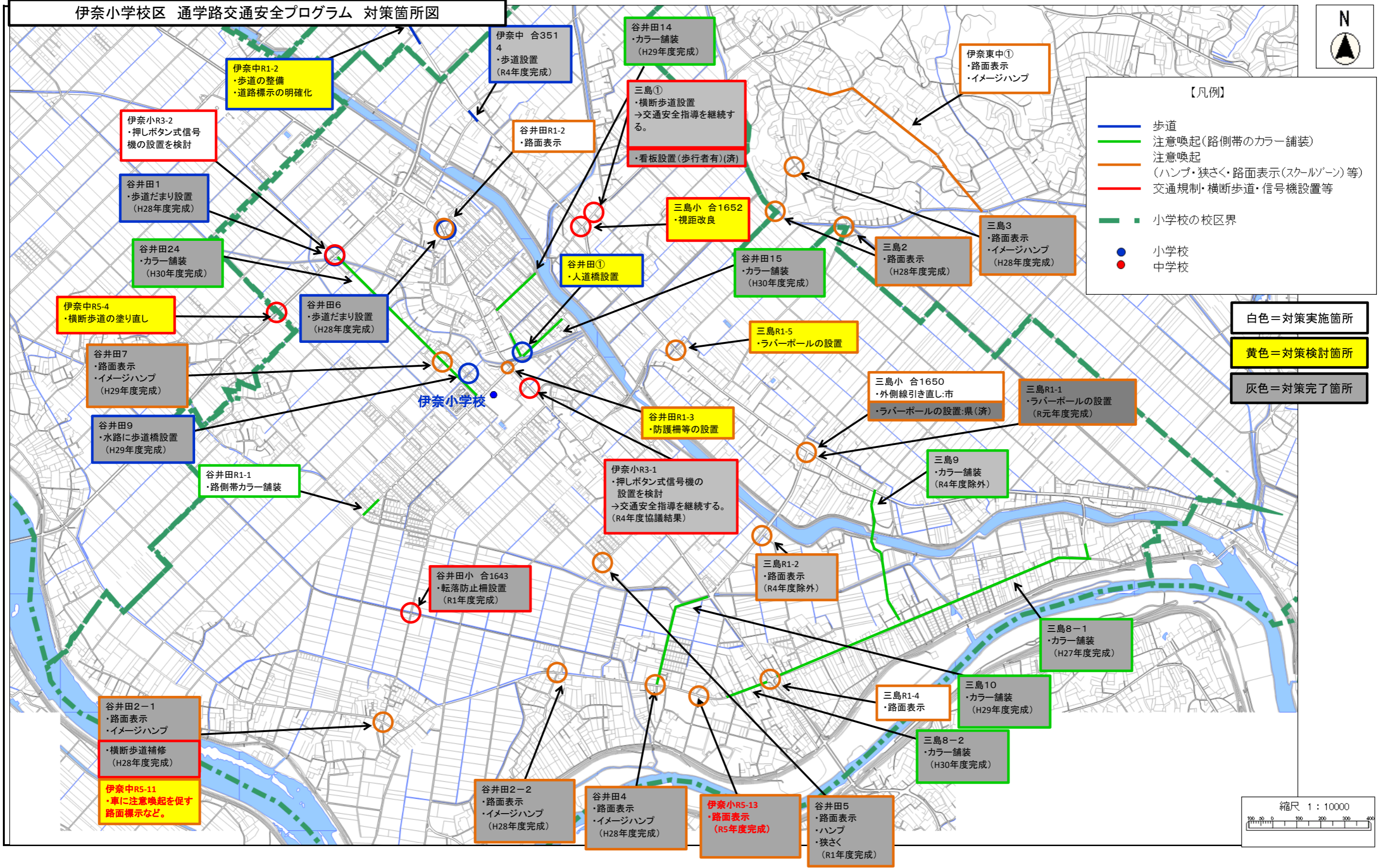
豊小学校

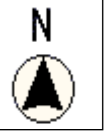
伊奈中学校

縮尺 1 : 10000

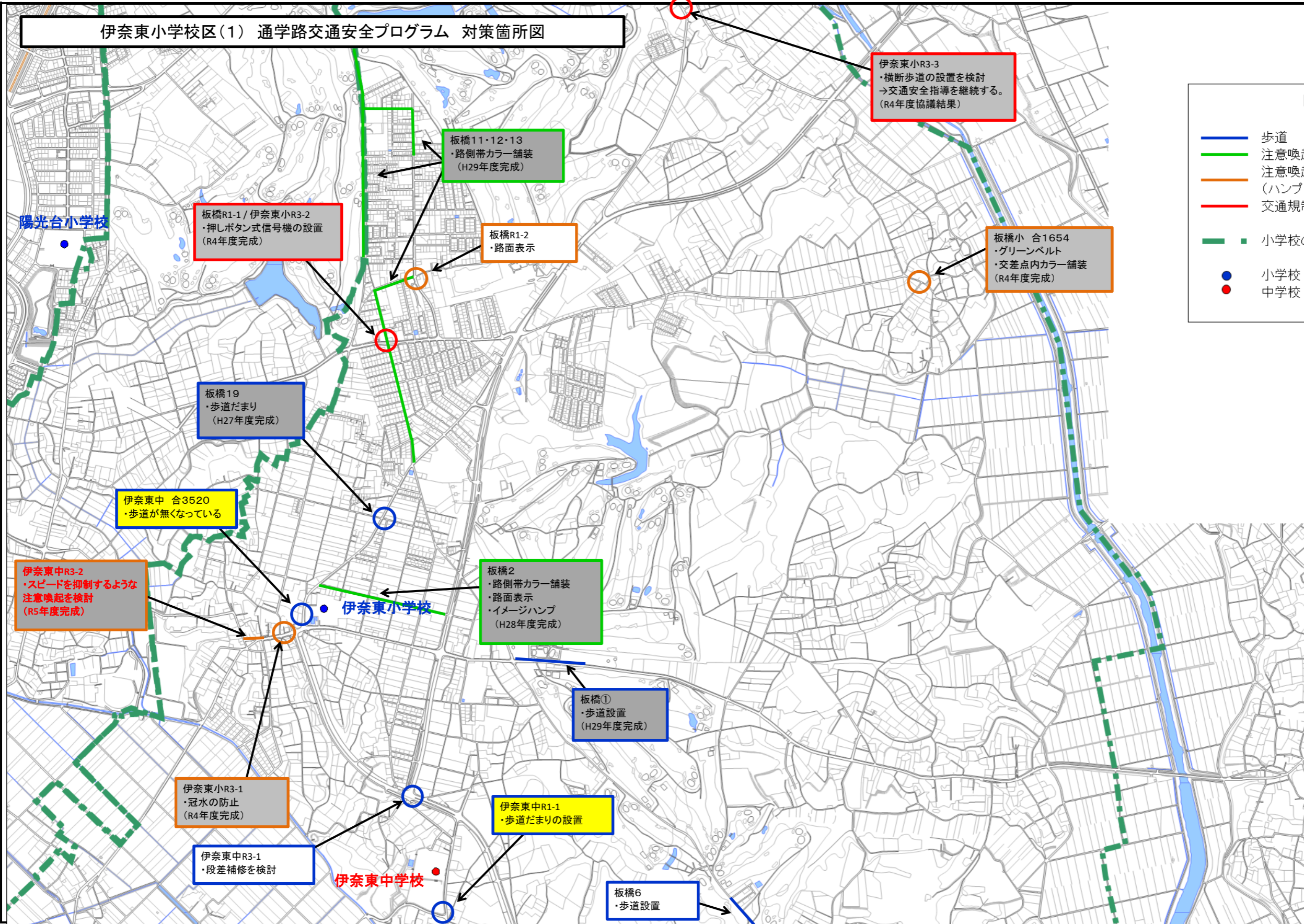


伊奈小学校区 通学路交通安全プログラム 対策箇所図





伊奈東小学校区(1) 通学路交通安全プログラム 対策箇所図



伊奈東小R3-3
 ・横断歩道の設置を検討
 →交通安全指導を継続する。
 (R4年度協議結果)

板橋11・12・13
 ・路側帯カラー舗装
 (H29年度完成)

板橋R1-1 / 伊奈東小R3-2
 ・押しボタン式信号機の設置
 (R4年度完成)

板橋R1-2
 ・路面表示

板橋小 合1654
 ・グリーンベルト
 ・交差点内カラー舗装
 (R4年度完成)

板橋19
 ・歩道だまり
 (H27年度完成)

伊奈東中 合3520
 ・歩道が無くなっている

伊奈東中R3-2
 ・スピードを抑制するような
 注意喚起を検討
 (R5年度完成)

板橋2
 ・路側帯カラー舗装
 ・路面表示
 ・イメージハンプ
 (H28年度完成)

板橋①
 ・歩道設置
 (H29年度完成)

伊奈東小R3-1
 ・冠水の防止
 (R4年度完成)

伊奈東中R1-1
 ・歩道だまりの設置

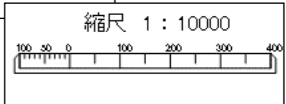
伊奈東中R3-1
 ・段差補修を検討

板橋6
 ・歩道設置

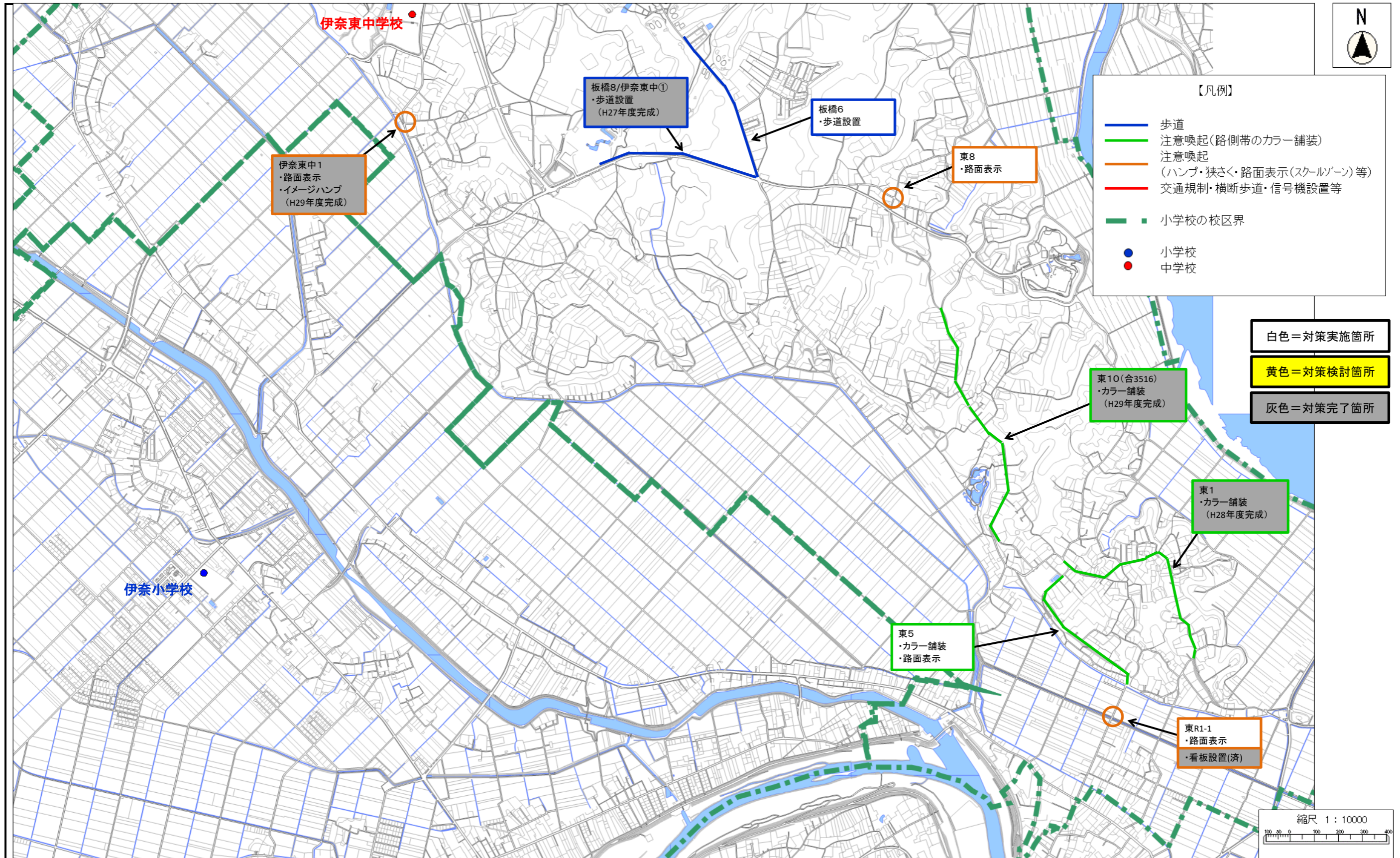
【凡例】

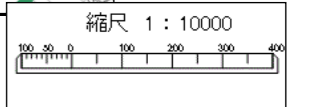
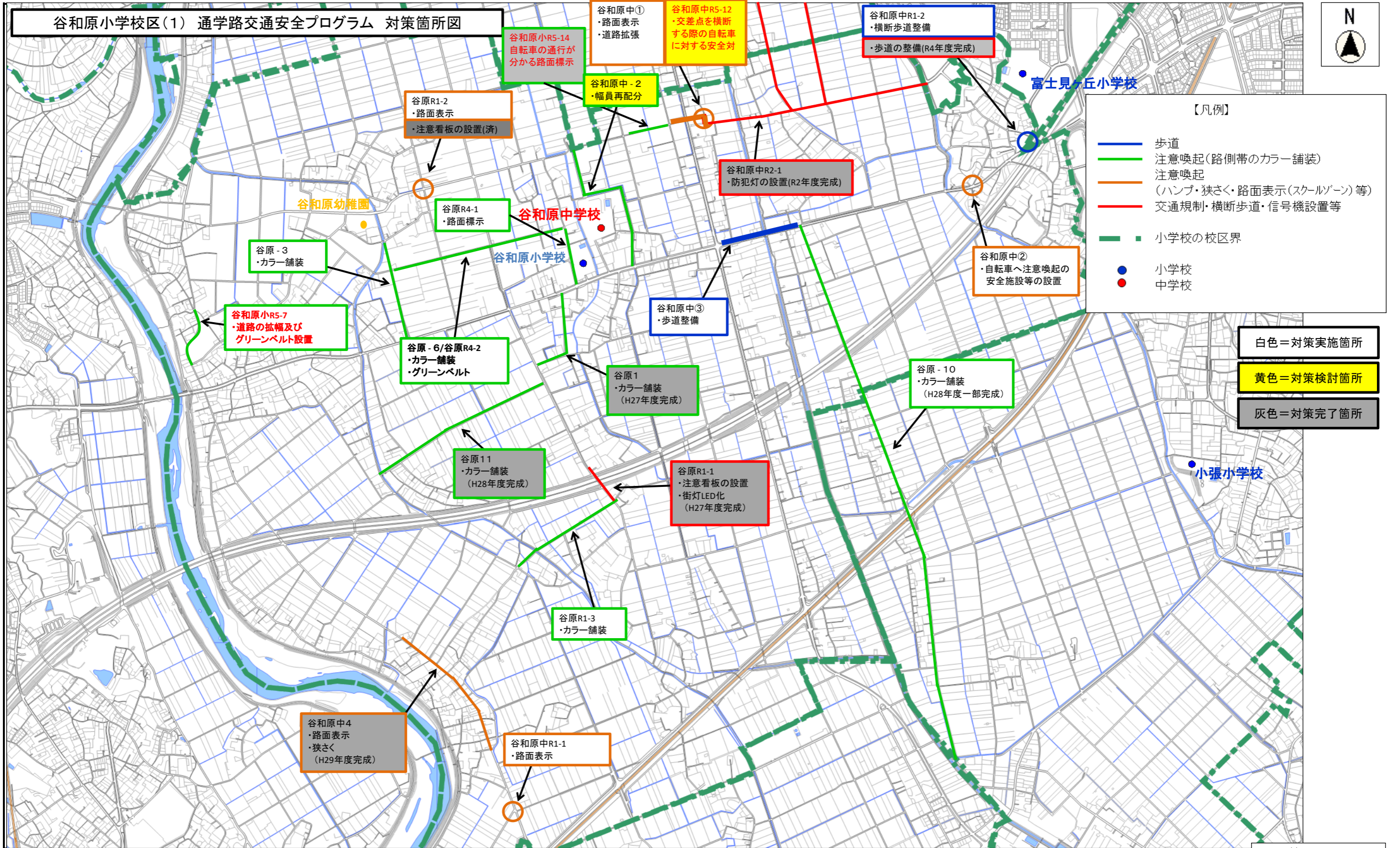
- 歩道
- 注意喚起(路側帯のカラー舗装)
- 注意喚起
(ハンプ・狭さく・路面表示(スクールゾーン)等)
- 交通規制・横断歩道・信号機設置等
- - - 小学校の校区界
- 小学校
- 中学校

- 白色 = 対策実施箇所
- 黄色 = 対策検討箇所
- 灰色 = 対策完了箇所

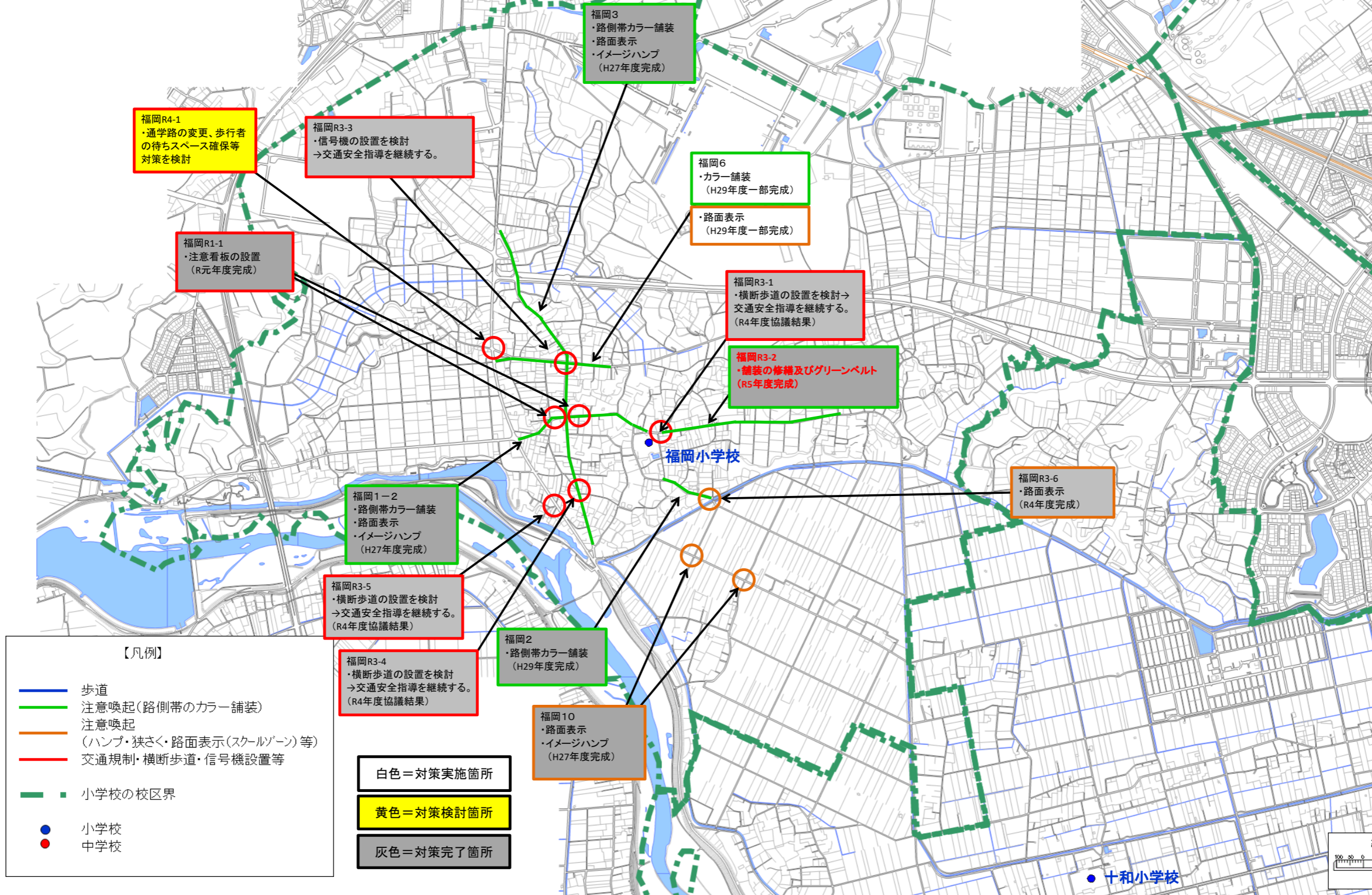
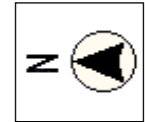


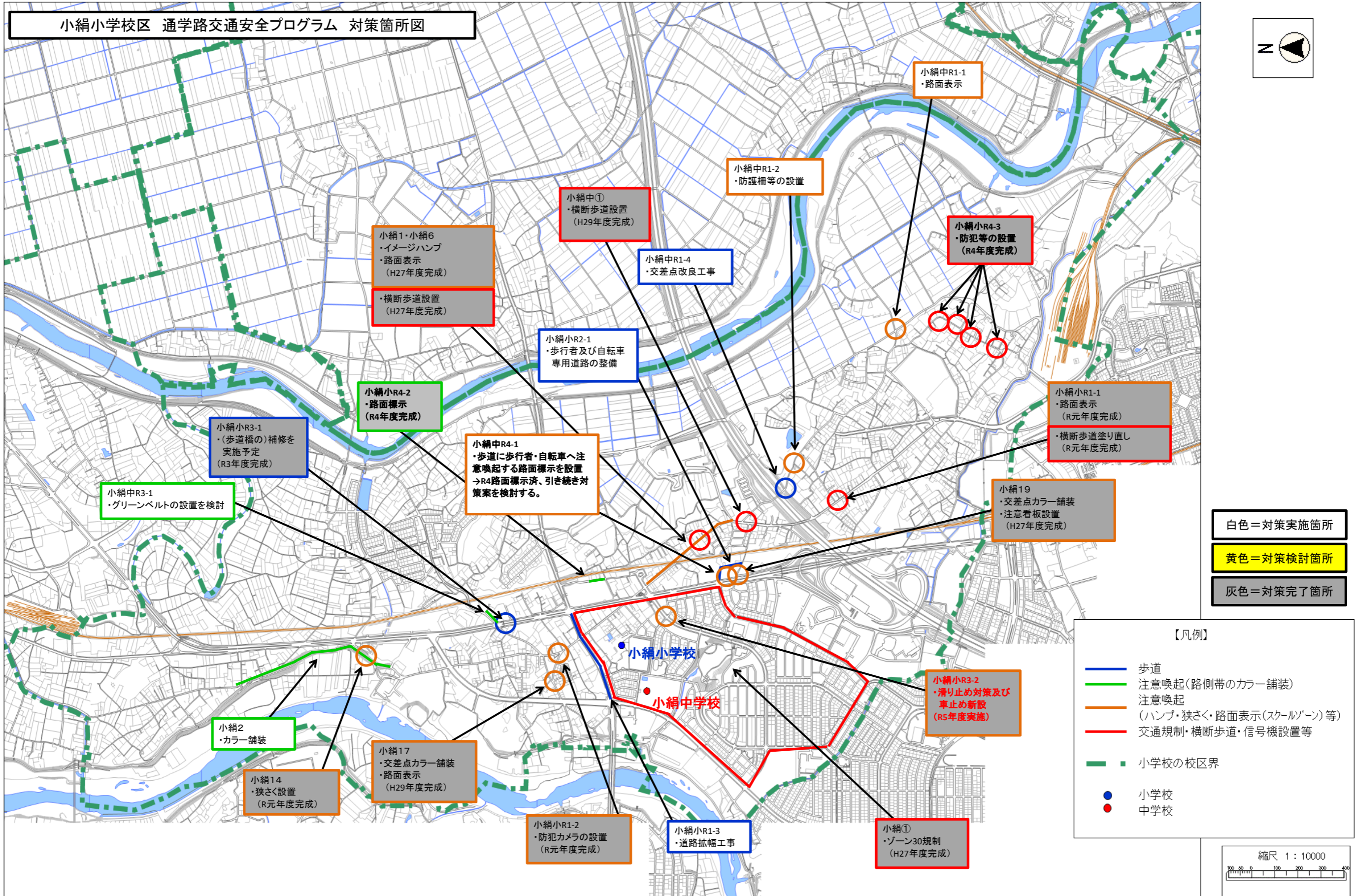
伊奈東小学校区(2) 通学路交通安全プログラム 対策箇所図

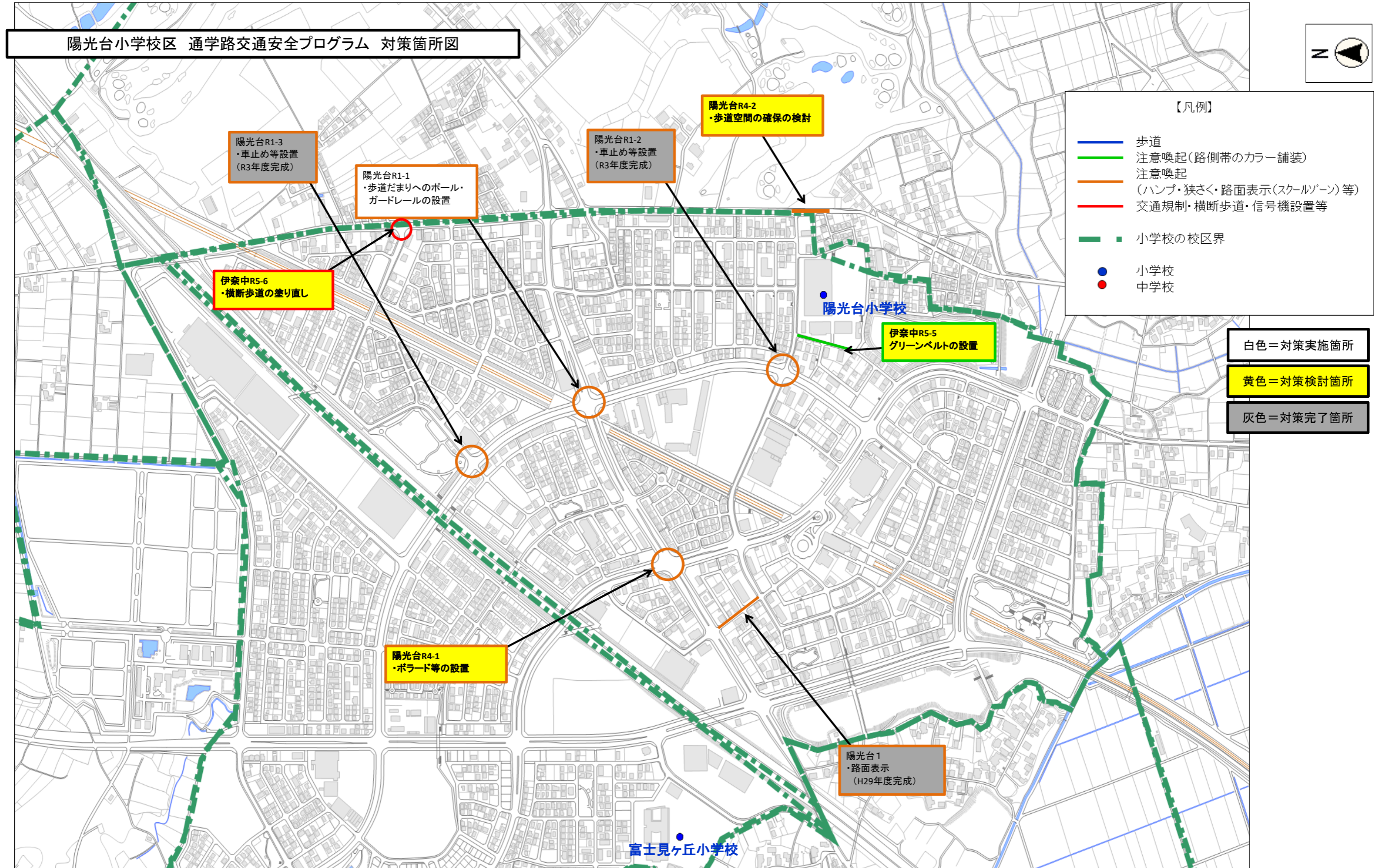




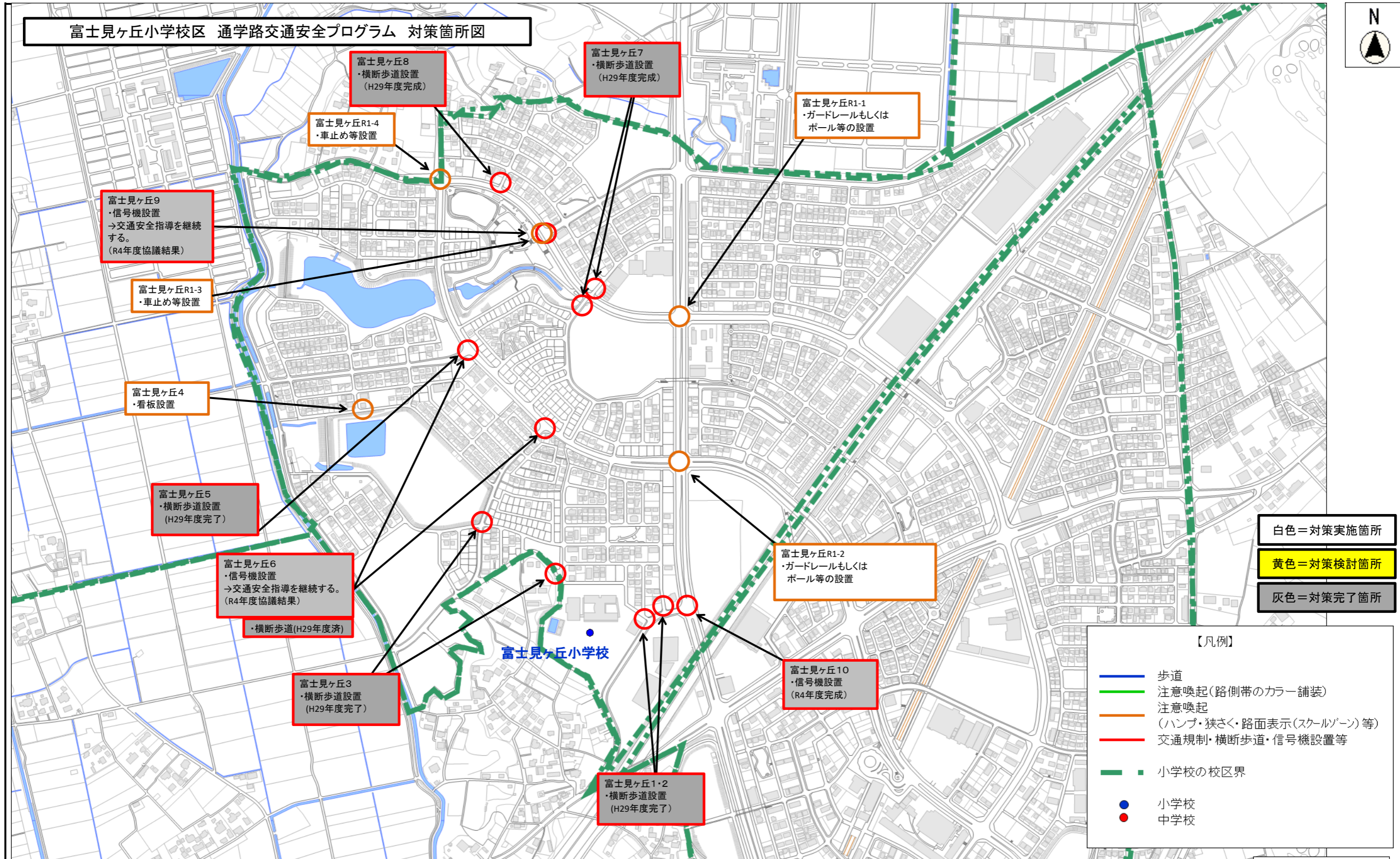
福岡小学校区 通学路交通安全プログラム 対策箇所図







富士見ヶ丘小学校区 通学路交通安全プログラム 対策箇所図



- 白色 = 対策実施箇所
- 黄色 = 対策検討箇所
- 灰色 = 対策完了箇所

- 【凡例】
- 歩道
 - 注意喚起(路側帯のカラー舗装)
 - 注意喚起(ハンプ・狭さく・路面表示(スクールゾーン)等)
 - 交通規制・横断歩道・信号機設置等
 - 小学校の校区界
 - 小学校
 - 中学校

縮尺 1 : 5000