

# 令和5年度 通学路危険箇所シート (対策完了箇所一覧)

伊奈小学校区(1箇所)

伊奈東小学校区(1箇所)

谷和原小学校区(1箇所)

福岡小学校区(1箇所)

小絹小学校区(1箇所)

# 令和 5 年度通学路対策完了箇所シート

図面番号	伊奈小 R5-13	対策箇所 (住所等)	山王新田 地内	路線名	市道 1 級 3 1 号線	事業主体名 (担当課等)	建設課	学校区名	伊奈小学校
------	-----------	------------	---------	-----	---------------	--------------	-----	------	-------

状況・危険な内容等	交通量が多く、スピードを出す車が多いため危険。	対策の目的及び内容 (工事概要等)	注意喚起の路面標示設置 →R5工事完了
-----------	-------------------------	-------------------	------------------------

対策箇所図



【対策前写真】



【対策後写真】



# 令和 5 年度通学路対策完了箇所シート

図面番号	伊奈東中 R3-2	対策箇所 (住所等)	板橋 地内	路線名	県道 野田牛久線	事業主体名 (担当課等)	茨城県土浦土木事務所	学校区名	伊奈東小学校
------	-----------	------------	-------	-----	----------	--------------	------------	------	--------

状況・危険な内容等	板橋不動尊の近くの道路で、道幅が狭く、自動車の通行量も多い。	対策の目的及び内容 (工事概要等)	スピードを抑制するような注意喚起を検討 →R5工事完了 R6に野田牛久線小張バイパス開通予定、通行量は減する見込み
-----------	--------------------------------	-------------------	---



# 令和 5 年度通学路対策完了箇所シート


図面番号	谷和原小 R5-14	対策箇所 (住所等)	西丸山 地内	路線名	市道 1 級 2 1 号線	事業主体名 (担当課等)	建設課	学校区名	谷和原小学校
------	------------	------------	--------	-----	---------------	--------------	-----	------	--------

状況・危険な内容等	交通量が多く、スピードを出す車が多いため危険。 通学中の生徒の列が道路の左右に広がり危険。	対策の目的 及び内容 (工事概要等)	注意喚起の路面標示設置 →R5工事完了
-----------	--	--------------------------	------------------------

対策箇所図



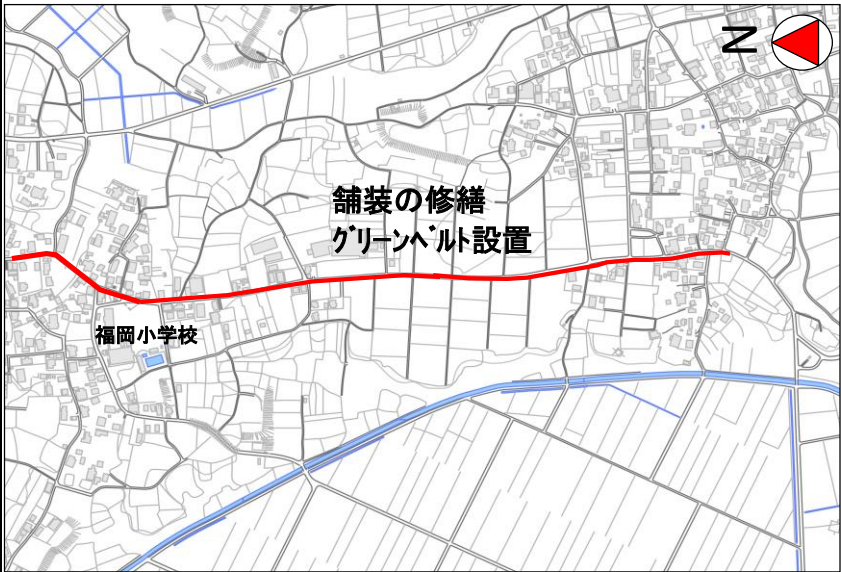


【対策前写真】



【対策後写真】



## 令和 5 年度通学路対策完了箇所シート

図面番号	福岡小 R3-2	対策箇所 (住所等)	福岡 地内	路線名	市道 1 級 2 号線	事業主体名 (担当課等)	建設課	学校区名	福岡小学校
状況・危険 な内容等	道路が狭く、車がすれ違うのもぎりぎりであり危険である。側溝の蓋が欠けていたりアスファルトが崩れていたりする箇所もある。				対策の目的 及び内容 (工事概要等)	安全な歩行スペースの確保 (舗装の修繕及びグリーンベルトの設置) →R5 対策完了			
対策箇所図					【対策前写真】				
									
					【対策後写真】				
									

## 令和 5 年度通学路対策完了箇所シート

図面番号	小絹小 R3-2	対策箇所 (住所等)	絹の台 地内	路線名	市道 1 級 2 7 号線	事業主体名 (担当課等)	建設課	学校区名	小絹小学校
状況・危険 な内容等	車が侵入してくる恐れがあり危険。				対策の目的 及び内容 (工事概要等)	自動車の侵入防止 (滑り止め対策及び車止め設置) →R5工事完了			
対策箇所図					【対策前写真】				
					【対策後写真】				