

令和5年度 通学路危険箇所シート (新規追加箇所一覧)

対策実施箇所へ

- ・谷和原小学校区(1箇所)

対策検討箇所へ

- ・豊小学校区(3箇所)
- ・伊奈小学校区(1箇所)
- ・谷和原小学校(1箇所)

令和 5 年度 通 学 路 危 険 箇 所 シ ー ト

対策実施箇所へ追加(具体的な対策が決まっているため。)					
事業主体名 (担当課等)	建設課			学校区名	谷和原小
通し番号	谷和原小R5-7	路線名	市道1級22号線	対策箇所 (住所等)	川崎 地内
要望箇所	市道1級22号線カーブ付近				
課題	道路幅員が狭く、交互通行ができない。通学路にもなっており、危険。 【具体的な対策】道路拡幅及びグリーンベルト設置(R6測量・設計、R7~R9工事予定)				

対策箇所図



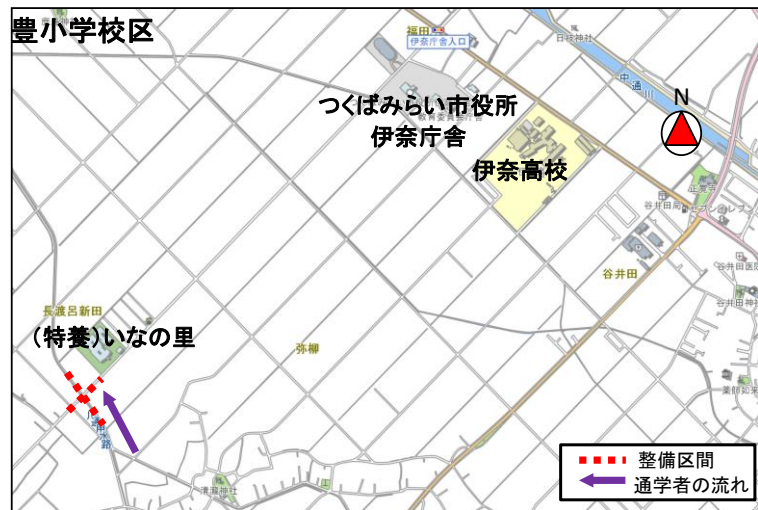
【現状写真】



令和 5 年度 通 学 路 危 険 箇 所 シ ー ト

対策検討箇所へ追加(担当部署間で具体的な対策の検討を実施する箇所のため。)				
事業主体名 (担当課等)				学校区名 豊小
通し番号	豊小R5-8	路線名		対策箇所 (住所等) 長渡呂新田 地内
要望箇所	市道1級33号線、市道12096号線、市道12131号線が交わる交差点付近			
課題	車がスピードを出して通ることが多い十字路。 この十字路を横断して児童が、用水路の沿いの道を使用して通学している状況。 用水路沿いは、柵が低く危険である。			

対策箇所図



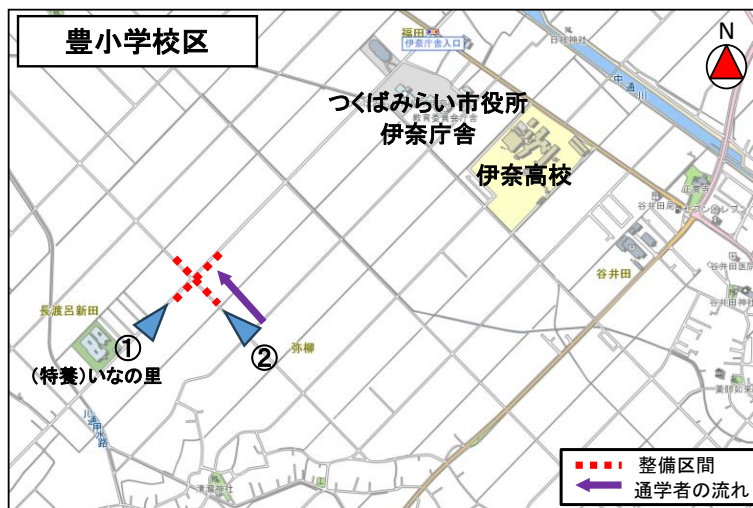
【現状写真】



令和 5 年度 通 学 路 危 険 箇 所 シ ー ト

対策検討箇所へ追加(担当部署間で具体的な対策の検討を実施する箇所のため。)			
事業主体名 (担当課等)			学校区名 豊小
通し番号	豊小R5-9	路線名	対策箇所 (住所等) 弥柳・長渡呂新田 地内
要望箇所	市道1級33号線、市道12105号線が交わる交差点付近		
課題	車がスピードを出して通ることが多い十字路。 既に、平成29年度にイメージハンプによる安全対策を実施している。		

対策箇所図



【現状写真】



令和 5 年度 通 学 路 危 険 箇 所 シ ー ト

対策検討箇所へ追加(担当部署間で具体的な対策の検討を実施する箇所のため。)				
事業主体名 (担当課等)				学校区名 豊小
通し番号	豊小R5-10	路線名		対策箇所 (住所等) 青木・長渡呂 地内
要望箇所	市道12058号線、市道12054号線を含む道路			
課題	抜け道として、スピードを出して通る車が多い。 狭い十字路で一時停止の道路標識があるにも関わらず、違反する車が多い。 既に、令和3年度、平成26年度に狭さくの設置。平成28年度に路面標示やカラー舗装による安全対策を実施している。			

対策箇所図



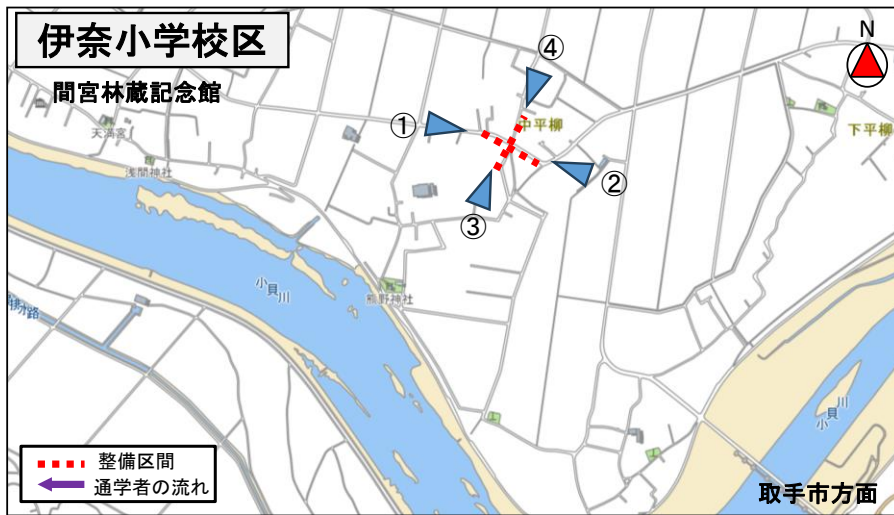
【現状写真】



令和 5 年度 通 学 路 危 険 箇 所 シ ー ト

対策検討箇所へ追加(担当部署間で具体的な対策の検討を実施する箇所のため。)				
事業主体名 (担当課等)				学校区名 伊奈小
通し番号	伊奈中R5-11	路線名		対策箇所 (住所等) 中平柳 地内
要望箇所	市道1級31号線、市道14191号線、市道14256号線が交わる交差点付近			
課題	通勤通学時間帯に、多くの車がスピードを出して通行している。 付近の建物がドライバーからの死角となってしまう横断者を発見しづらい状況。 既に、平成28年度に路面標示、イメージハンプ、横断歩道の補修による安全対策を実施している。			

対策箇所図



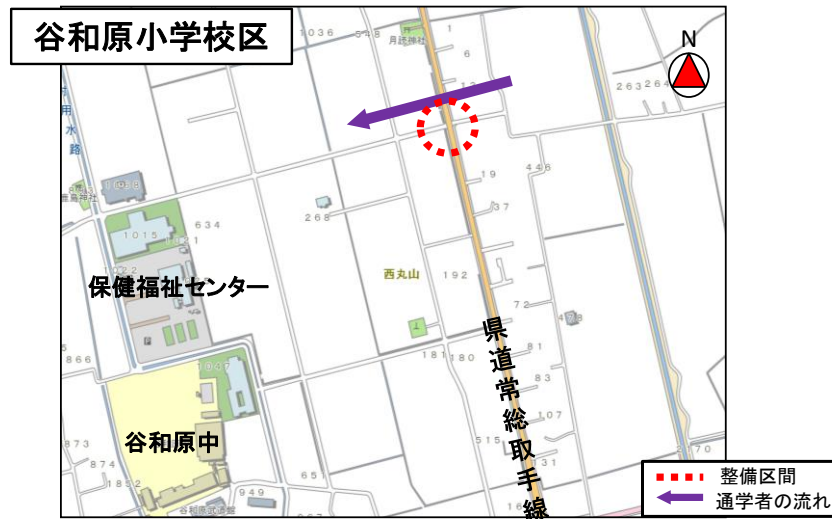
【現状写真】



令和 5 年度 通 学 路 危 険 箇 所 シ ー ト

対策検討箇所へ追加(担当部署間で具体的な対策の検討を実施する箇所のため。)				
事業主体名 (担当課等)				学校区名 谷和原小
通し番号	谷和原小R5-12	路線名		対策箇所 (住所等) 西丸山 地内
要望箇所	県道常総取手線、市道1級21号線、市道23091号線が交わる交差点付近			
課題	谷和原中学校の生徒と車の往来が多く危険。 特に、登校時間帯は、中学生の通学自転車と車両が同じ進行方向へ移動するため、接触などの危険が高まる。 現在、谷和原中学校のPTA及び教職員が立哨活動を実施している。			

対策箇所図



【現状写真】

